



TKONE GLOBAL CO., LTD

บริษัท ทีเค วันโกลบอล จำกัด

ใบอนุญาตประกอบธุรกิจนำเที่ยว เลขที่ 11/09110

429/48 Sukhonhasawat Rd, Latphrao, Bangkok 10230 Thailand.

Hotline: 086-851-8828, 084-512-8828, 087-626-8828, 082-515-8828

Tel: 02-525-9599 Fax: 02-525-9698, Email: tour@tkonetour.com, www.tkonetour.com



WDPTP0206D

**6 DAYS
5 NIGHTS
15 DIVES**

NORTH ANDAMAN

RICHELIEU ROCK




**SPECIAL PRICE
SPECIAL FOOD
NITROX 3 DIVES**

PERIOD 2021

18-23 FEB

02-07 APR

Confirmed 100%



Liveboard North Andaman 6D5N15Dive

เที่ยวชมหมู่บ้าน มอแกน อุทยานแห่งชาติหมู่เกาะสุรินทร์
หินเรือใบ อุทยานแห่งชาติ สิมิอัน
บริการอาหารครบทุกมื้อบนเรือ พร้อมบริการอาหารพิเศษเมนู Seafood หมูกระทะ
ฟรี ในตรอก 3 ไร่ สำหรับผู้ที่มีใบอนุญาต
เสื้อคลุมนาโน

อันดามันเหนือ (North Andaman)

เกาะสิมิลันเป็นศูนย์กลางของการท่องเที่ยวและการเดินทางของหมู่เกาะสิมิลัน เกาะสิมิลันเป็นเกาะที่ใหญ่ที่สุดในพื้นที่ มีหาดทรายขาวละเอียดแนวปะการัง ประกอบด้วยอาณาเขตต่าง ๆ และแหล่งน้ำที่รองรับทั้งการดำน้ำตื้น (ดำน้ำตื้น) และดำน้ำลึก ทางด้านเหนือของเกาะมีก้อนหินรูปบุทตามด้วยหินรูปใบเรือซึ่งเป็นสัญลักษณ์ของหมู่เกาะสิมิลันหมู่เกาะ

เกาะบอนบอน" ซึ่งเป็นที่รู้จักกันในนาม " เกาะทะเลเกาะ " เป็นแหล่งน้ำที่มีชื่อเสียงอีกแห่งหนึ่งของ อุทยานแห่งชาติหมู่เกาะสิมิลันจังหวัดพังงา การไปเที่ยวเกาะแห่งนี้ควรเป็นหนึ่งในทริปที่ไม่ควรพลาด เกาะบอนเป็นเกาะที่ปลอดภัยสำหรับการดำน้ำ มีน้ำทะเลใสและปะการังที่สวยงามมากมาย นอกจากนี้ยังมีมอแกนให้คุณได้เห็น Manta Rays เนื่องจากเป็นที่อยู่อาศัยตามธรรมชาติของ Manta Rays ลักษณะที่โดดเด่นของเกาะบอนบอนคือสะพานหินโครงสร้างใต้น้ำที่เกิดจากการถล่มของน้ำทะเลที่เปลี่ยนการก่อตัวของหินเป็นโครงสร้างที่ขอบสะพาน นอกจากนี้เกาะบอนยังได้รับการยอมรับว่าเป็นบ้านของชายร่างใหญ่ของทะเลซึ่งนักดำน้ำสามารถพบปะและถ่ายภาพ Manta Rays ได้ง่ายกว่าสถานที่ท่องเที่ยวอื่น ๆ



เกาะตาชัย ห่างจากเกาะบอนประมาณ 25 กม. เป็นหนึ่งในแหล่งน้ำที่สวยงามและได้รับความนิยมมากที่สุดในประเทศไทย กระแสน้ำค่อนข้างแรง แต่ทัศนวิสัยยังคงอยู่ในระดับปกติที่ประมาณ 20-30 เมตร แม้ว่าบางครั้งการมองเห็นสามารถลดลงเหลือน้อยกว่า 10 เมตรมีแหล่งน้ำหลายแห่งรอบเกาะตาชัย หนึ่งในแหล่งน้ำยอดนิยมคือเกาะตาชัยที่ราบสูงซึ่งอยู่ห่างออกไปประมาณ 1 กิโลเมตรทางด้านตะวันออกเฉียงใต้ของเกาะ มีท่าจอดเรือทุ่นและเครื่องหมายการดำน้ำที่จุด เกาะตาชัยที่ราบสูงมีรูปแบบของหินที่ระดับความลึกประมาณ 13 เมตรถึงมากกว่า 35 เมตร หินเหล่านี้ถูกปกคลุมไปด้วยปะการังต่าง ๆ เช่นแผ่นทะเล crinoids และดอกไม้ทะเล และสัตว์ อาศัยอยู่ ที่นี่ นอกจาก Manta Rays และฉลามวาฬแล้วนักดำน้ำยังสามารถพบกับฉลามเสือดำได้บ่อย เช่นเดียวกับผู้ที่อาศัยอยู่ในไซค์นี้เช่น Barracudas, ปลาสำลีและปลาทุ่นรวมถึง Teira Batfish

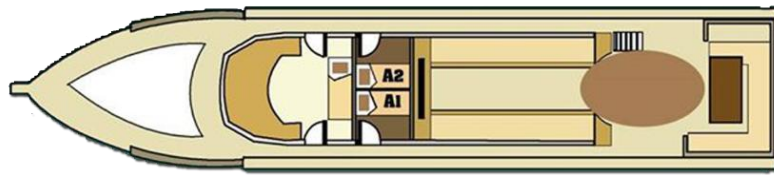
Richelieu Rock เป็นหนึ่งในแหล่งน้ำที่สวยงามและเป็นที่ยอมรับมากที่สุดของประเทศไทย Richelieu Rock น่าจะเป็นแหล่งน้ำที่คึกคักที่สุดเพื่อให้คุณได้เห็นฉลามวาฬ ที่ว่ายห่างไป 18 กิโลเมตรทางตะวันออกของเกาะสุรินทร์และเป็นส่วนหนึ่งของอุทยานแห่งชาติหมู่เกาะสุรินทร์ ในช่วงน้ำลงหินบางก้อนจะปรากฏขึ้นเหนือผิวน้ำ และถ้าคุณดำน้ำที่ความลึกสูงสุด 35 เมตรคุณจะได้เห็นหินรูปเกือกม้า อย่างไรก็ตามกระแสน้ำในบางส่วนค่อนข้างแรงและมีก้อนหินเล็ก ๆ มากมายที่แตกหักจากก้อนหินขนาดใหญ่ แนวคิดของการดำน้ำที่นี่คือการเริ่มต้นจากพื้นที่ลึกดำน้ำรอบจุดหยุดยอกและขึ้นสู่จุดหยุดความปลอดภัย The Richelieu Rock ทำจากหินมะนาว การมองเห็นใต้น้ำของไซตน์ค่อนข้างมีชีวิตชีวาและเปลี่ยนแปลงอย่างรวดเร็วเมื่อเกิดกระแสน้ำ สีเขียวซึ่งคุณยังสามารถเห็นสิ่งต่าง ๆ ได้จุดสีเขียวเล็ก ๆ เหล่านี้เป็นแพลงก์ตอนสัตว์ที่เป็นที่โปรดปรานที่สุดและเป็นอาหารของฉลามวาฬ



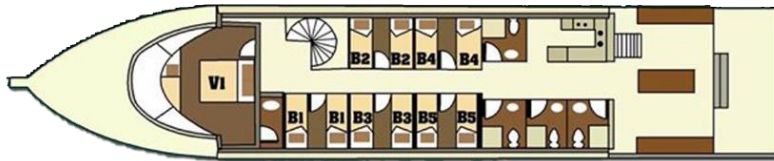
เกาะสุรินทร์เหนือเป็นเกาะที่ใหญ่ที่สุดในบรรดา 5 เกาะรวมทั้งเป็นศูนย์กลางการท่องเที่ยวของหมู่เกาะสุรินทร์ โดดเด่นในเรื่องของความสวยงามใต้ทะเล ไม่ว่าจะเป็นปะการังนานาชนิด ทั้งปะการังผักกาด ปะการังสมอง ปะการังเขากวาง ปะการังอ่อน ดอกไม้ทะเล และ กัลปังหา ฯลฯ นอกจากนี้ยังมีปลาทะเลที่สวยงามมากมาย เช่น ปลานกแก้ว ปลานกขุนทอง ปลาสินสมุทรปลา ฝูเสื่อ ปลาสิงโต เป็นต้น ปละยังมีพบสัตว์น้ำทะเลที่หายาก เช่น เต่าทะเล ฉลามวาฬ ปลากระเบนราหู กุ้งมังกร นอกจากนี้ยังเป็นที่ตั้งของชุมชนชาวมอแกนยิปซีทะเลที่ใช้ชีวิตร่อนเร่อยู่กลางทะเลอันดามันมาหลายชั่วอายุคน



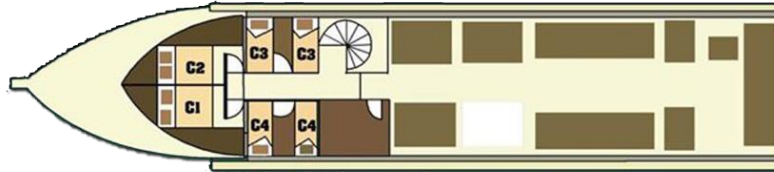
เรือหลวงพระทอง อยู่บริเวณพื้นที่เกาะพระทอง อำเภอคุระบุรี ตามโครงการอุทยานเรียนรู้ใต้ท้องทะเล เพื่อการอนุรักษ์ และฟื้นฟูระบบนิเวศทรัพยากรทางทะเล และชายฝั่ง ในวันที่ 14 มี.ค.57 เรือรบขนาดใหญ่ที่ได้รับพระราชทานชื่อว่า "ร.ล.พระทอง" ซึ่งเป็นชื่อเดียวกับเกาะพระทอง จ.พังงา เป็นเรือยกพลขึ้นบกน้ำหนัก 1,653 ตัน ความยาว 98.1 เมตร กว้าง 15 เมตร ถือกำเนิดในประเทศสหรัฐอเมริกา เมื่อปี 2487 กลายเป็นแนวปะการังเทียมในท้องทะเลอันดามัน ปกป้องทรัพยากรทางทะเลและชายฝั่งได้อย่างสมบูรณ์แบบและยั่งยืน อีกทั้งยังเป็นแหล่งท่องเที่ยวดำน้ำที่ลือชื่อในพื้นที่ภาคใต้ ไม่แพ้หมู่เกาะสุรินทร์ หมู่เกาะสิมิลัน



UPPER DECK



MAIN DECK



LOWER DECK



อัตราค่าบริการนี้รวม

- บริการค่าน้ำ 15 โดฬ และ อุปกรณ์ ดึงอากาศ ตะกั่ว, เข็มขัด
- บริการอาหารทุกมื้อบนเรือ และ บริการอาหารเมนูพิเศษ
- ประกันอุบัติเหตุเดินทาง และ ประกันค่าน้ำลึก
- บริการรถรับส่ง สนามบิน-ท่าเรือ, ท่าเรือ-ที่พัก
- บริการ WIFI Free
- เสื้อทริบ เสื้อคูนานา
- ดึงอากาศ GATROX 3 โดฬ สำหรับผู้ที่มีใบอนุญาต

อัตราค่าบริการนี้ไม่รวม

- ค่าตัวเครื่องบิน (กรุณาสอบถามเพิ่มเติม)
- เครื่องดื่มแอลกอฮอล์ต่างๆ
- ค่าธรรมเนียมค่าน้ำในเขตอุทยาน 1,000 บาท
- ทิปเด็กเรือ ท่านละ 1000 บาท
- ทิปโดฬหลักแล้วแต่ความพึงพอใจของลูกค้า
- ค่าใช้จ่ายอื่นๆนอกเหนือจากในรายการ

เงื่อนไขการสำรองที่นั่ง และการชำระเงิน

- ❖ กรุณาจองล่วงหน้าพร้อมชำระงวดแรก 10,000 บาท **พร้อมแฟกซ์สำเนาบัตรประชาชน และ บัตรนักดำน้ำระดับ OPEN WATER หรือ ADVANCE** มายังบริษัท
- ❖ ชำระส่วนที่เหลือก่อนการเดินทาง 45 วัน
- ❖ บริษัทฯ ขอสงวนสิทธิ์เลิกการเดินทางก่อนล่วงหน้า 10 วัน หากกรุ๊ปไม่สามารถออกเดินทางได้ บริษัทฯ ขอสงวนสิทธิ์ ที่จะเปลี่ยนแปลงรายละเอียดบางประการในทัวร์นี้ เมื่อเกิดเหตุจำเป็น สุดวิสัย จนไม่อาจแก้ไขได้ และจะไม่รับผิดชอบใดๆ ในกรณีนี้ที่สูญหาย สูญเสียหรือได้รับบาดเจ็บ ที่นอกเหนือความ รับผิดชอบของหัวหน้าทัวร์และเหตุสุดวิสัย บางประการเช่น การนัดหยุดงาน ภัยธรรมชาติ การจลาจล ต่างๆ

❖ เมื่อท่านได้ชำระเงินมัดจำหรือทั้งหมด ไม่ว่าจะเป็นการชำระผ่านตัวแทนของบริษัทฯ หรือชำระโดยตรงกับทางบริษัทฯ ทางบริษัทฯจะขอถือว่าท่านรับทราบและยอมรับในเงื่อนไขต่างๆของบริษัทฯ ที่ได้ระบุไว้โดยทั้งหมด

เงื่อนไขในการยกเลิก

****กรณีที่ถูกยกเลิกการเดินทาง ไม่สามารถคืนเงินได้ทุกกรณี****